

# Intervencions arqueològiques i paleontològiques a Lleida durant l'any 2018

Miguel Tarongi Chavarri

## Introducció

Com és habitual en tots els volums de la *Revista d'Arqueologia de Ponent* des del seu exemplar de 1995 i amb l'objectiu de continuar amb la difusió de les dades de les intervencions arqueològiques i paleontològiques desenvolupades en la província de Lleida, presentem les corresponents a l'any 2018.

Aquest treball no s'hauria pogut realitzar sense les dades cedides pel Servei Territorial a Lleida i pel Servei Territorial a la Catalunya Central del Departament de Cultura de la Generalitat de Catalunya. De nou, es vol agrair l'amabilitat de Josep Gallart i Marta Monjo, arqueòlegs territorials de Lleida, Montserrat Sorolla Raedó, administrativa de l'Àrea de Patrimoni Arqueològic de Lleida, i Antoni Caballé i Crivillés, arqueòleg territorial de Catalunya Central.

Per realitzar aquest informe, s'han tingut en compte les diferents intervencions paleontològiques i arqueològiques desenvolupades al llarg del 2018 als municipis lleidatans. Un cop obtingudes aquestes dades s'han realitzat descripcions quantitatives focalitzant-se en el nombre total d'intervencions, el tipus, la cronologia i la comarca on es varen realitzar.

Mantenint l'estil informatiu d'anys anteriors s'ha realitzat una llista amb totes les intervencions, indicant-ne el tipus, la localització, la direcció i la cronologia. Per facilitar i resumir la lectura de dades, s'han inclòs quatre gràfics en els quals es pot veure ràpidament quin tipus d'intervencions s'han efectuat i de quina cronologia són, la seva evolució en els últims vuit anys i com es distribueixen al llarg de les tretze comarques de la província.

En aquesta síntesi es pretén informar sobre l'activitat paleontològica i arqueològica a la província de Lleida i analitzar quantitativament les variables anteriorment assenyalades.

## Les intervencions arqueològiques i paleontològiques de l'any 2018

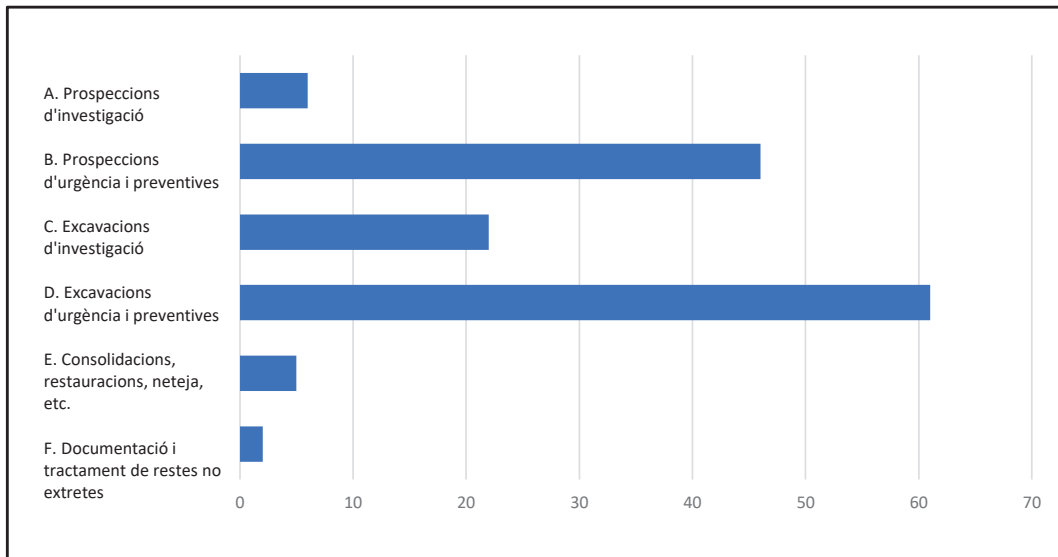
L'any 2018 es dugueren a terme un total de 142 intervencions paleontològiques i arqueològiques a la província de Lleida, les quals han estat executades en 123 llocs diferents. Per poder facilitar l'estudi, els seguiments arqueològics realitzats en una àrea extensa, que inclogui diversos municipis o comarques, han estat considerats com a un únic lloc.

Per establir els tipus d'actuacions s'han separat en dos grans blocs, els quals fan referència a la necessitat de la intervenció. D'una banda, trobem les que s'inclouen dins d'un projecte científic de recerca i, de l'altra, les actuacions d'urgència, les preventives o els seguiments per afectacions d'obres. Cada grup s'ha subdividit en funció del tipus d'intervenció, separant les prospeccions, les excavacions, les consolidacions i la documentació de jaciments i tractament de restes no extretes. Sobre el total de les 142 intervencions, les excavacions d'urgència i les preventives (incloses les de control i les de seguiment d'obres) representen el 43 %, mentre que les prospeccions d'urgència i les preventives són el 32,4 %. D'altra banda, les excavacions dins d'un projecte de recerca són el 15,5 % i les prospeccions el 4,2 %. Finalment, el 3,5 % de totes les intervencions han sigut consolidacions, restauracions o altres similars. Únicament l'1,4 % de totes les actuacions realitzades a la província de Lleida han estat documentacions de restes no extretes.

En comparar les dades amb els anys anteriors (figura 2), es pot apreciar la consolidació de la recuperació en el nombre d'intervencions, ja que des del mínim de 2014, quan únicament se'n van realitzar 72, no s'han tornat a registrar valors tan baixos. Malgrat estar encara lluny de les 206 actuacions de 2010, sembla que el nombre d'intervencions s'estabilitza entorn de 140 en els últims quatre anys, excepte en l'any 2016 que va ser una mica inferior. Si comparem les prospeccions i les excavacions vinculades a un projecte de recerca, s'aprecia un cert descens. Aquest fet pot estar relacionat amb la demora en la resolució dels projectes quadriennals de recerca. En un primer moment aquestes excavacions es van tramitar com a preventives i posteriorment van passar a vincular-se a aquests projectes quan van ser aprovats.

Si observem la distribució entre les diferents comarques, destaca notablement la Noguera, concentrant el 20,3 % del total. En segon lloc se situa el Segrià amb un 16,4 %, seguides del Pallars Jussà i l'Urgell amb un 13,3 % cadascuna. Ja en cinquena posició es troba la Segarra amb un 9,4 %. En comparar aquestes dades amb les de l'any anterior, veiem com les cinc comarques amb més actuacions són gairebé les mateixes, excepte per l'augment d'intervencions a l'Urgell i la disminució a les Garrigues. En aquestes comarques s'ha concentrat el 74,7 % de totes les intervencions de la província de Lleida durant el 2018, mentre que l'any 2017 va ser del 75,2 %. Les comarques amb valors més baixos són l'Alta Ribagorça (0,8 %), la Cerdanya, el Pallars Sobirà i el Pla d'Urgell amb un 1,6 % cadascuna i la Val d'Aran (2,4 %). De nou les comarques amb menys intervencions són les pirinenques i el Pla d'Urgell (figura 3).

Finalment, si comparem els resultats cronològicament (figura 4) destaca el volum d'intervencions de cronologia medieval, moderna i contemporània, amb el 29,3 %, el 20,7 % i el 14,7 % respectivament. Les cronologies menys intervingudes són el primer ferro i el neolític amb l'1,1 % i l'1,6 % seguides per l'edat del bronze (2,2 %) i el paleolític (3,3 %).



Tipus d'actuacions		
A. Prospeccions d'investigació	6	4,2%
B. Prospeccions d'urgència i preventives	46	32,4%
C. Excavacions d'investigació	22	15,5%
D. Excavacions d'urgència i preventives	61	43,0%
E. Consolidacions, restauracions, neteja, etc.	5	3,5%
F. Documentació i tractament de restes no extretes	2	1,4%

Figura 1. Resum de les actuacions arqueològiques a la demarcació de Lleida l'any 2018 agrupades per tipus d'actuacions.

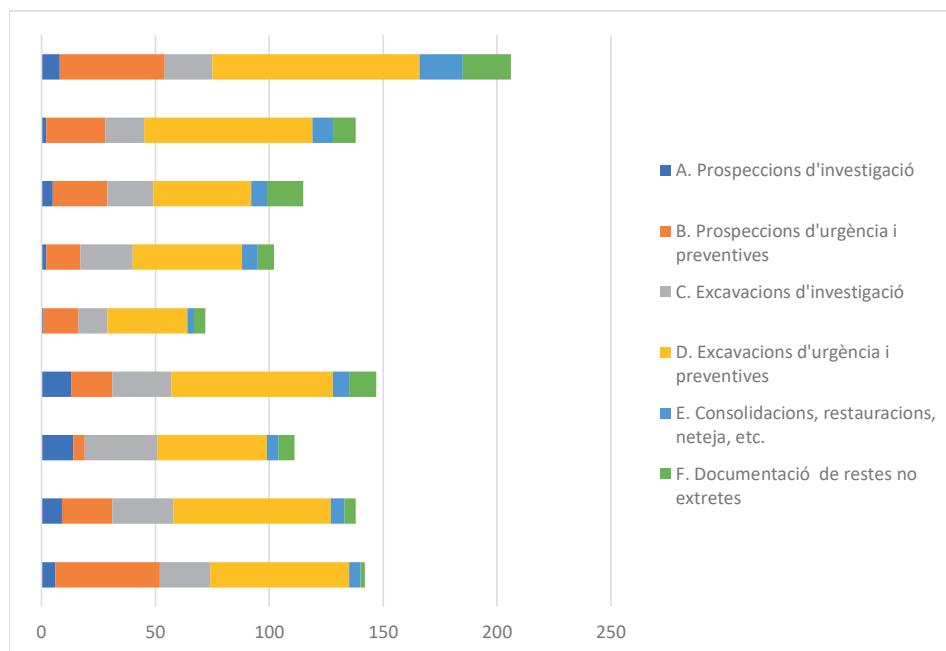
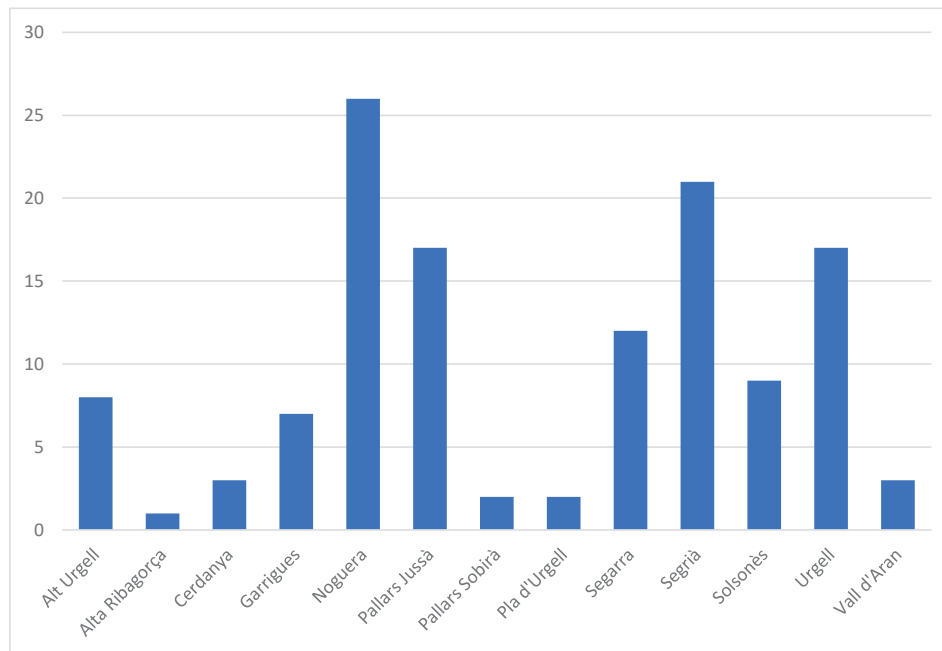
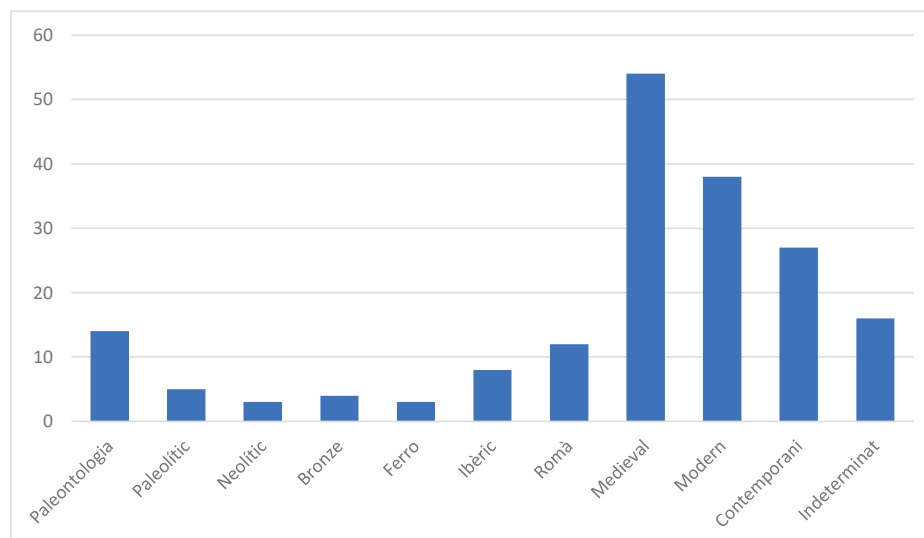


Figura 2. Resum de les actuacions arqueològiques a la demarcació de Lleida des de l'any 2010 fins al 2018 agrupades per tipus d'actuacions.



Intervencions arqueològiques segons comarca					
Alt Urgell	8	6,3%	Pla d'Urgell	2	1,6%
Alta Ribagorça	1	0,8%	Segarra	12	9,4%
Cerdanya	3	2,3%	Segrià	21	16,4%
Garrigues	7	5,5%	Solsonès	9	7,0%
Noguera	26	20,3%	Urgell	17	13,3%
Pallars Jussà	17	13,3%	Vall d'Aran	3	2,3%
Pallars Sobirà	2	1,6%	Total	128	100%

Figura 3. Resum de les actuacions arqueològiques a la demarcació de Lleida l'any 2018 agrupades per comarca.



Intervencions arqueològiques segons cronologia					
Paleontologia	14	7,6%	Romà	12	6,5%
Paleolític	5	2,7%	Medieval	54	29,3%
Neolític	3	1,6%	Modern	38	20,7%
Bronze	4	2,2%	Contemporani	27	14,7%
Ferro	3	1,6%	Indeterminat	16	8,7%
Ibèric	8	4,3%	Total	184	100,0%

Figura 4. Resum de les actuacions arqueològiques a la demarcació de Lleida l'any 2018 agrupades per principals períodes cronològics.



19. CARRER CASTELL, CERVERA (LA SEGARRA)  
*Direcció:* Roser Arcos López  
*Període:* Medieval-contemporani.
20. NUCLI ANTIC: CARRER CASTELL, AGRAMUNT (L'URGELL)  
*Direcció:* Óscar Escala Abad  
*Període:* Medieval-contemporani.
21. CARRERS SABATERIA I ABSIS, AGRAMUNT (L'URGELL)  
*Direcció:* Sergi González Planas  
*Període:* Medieval-contemporani.
22. MURALLA SECTOR EST, ÀGER (LA NOGUERA)  
*Direcció:* Cristina Masvidal Fernández  
*Període:* Medieval-modern.
23. ERMITA DE LA MARE DE DÉU DE LA PERTUSA, ÀGER (LA NOGUERA)  
*Direcció:* Anna Camats Malet  
*Període:* Medieval-modern.
24. CARRER DE LA BOTERA, BALAGUER (LA NOGUERA)  
*Direcció:* Andrea Fernández Vilela  
*Període:* Medieval-modern.
25. CASTELL DE LA MORANA, TORREFETA I FLOREJACS (LA SEGARRA)  
*Direcció:* Roger Sala Bartolí  
*Període:* Medieval-modern.
26. CARRER SIÓ PER CARRER CÚRIA I CORRIOL DEL FORN, AGRAMUNT (L'URGELL)  
*Direcció:* Sergi González Planas  
*Període:* Medieval-modern.
27. CONVENT DEL ROSER, CIUTADILLA (L'URGELL)  
*Direcció:* Adrià Cubó Córdoba  
*Període:* Medieval-modern.
28. MOLÍ FARINER, PUIGVERD D'AGRAMUNT (L'URGELL)  
*Direcció:* Joan Ramon Renyer Flix  
*Període:* Medieval-modern.
29. CARRER DEL CARME, TÀRREGA (L'URGELL)  
*Direcció:* Anna Colet Marcé  
*Període:* Medieval-modern.
30. CASTELL DE TÀRREGA, TÀRREGA (L'URGELL)  
*Direcció:* Amanda Cardona Alcaide  
*Període:* Medieval-modern.
31. CASTELL DE CASTELLBÓ, MONTFERRER I CASTELLBÓ (ALT URGELL)  
*Direcció:* Joan Ramon Renyer Flix  
*Període:* Medieval.
32. ENTORN DE L'ERMITA DE SANT JOAN DE CARRATALÀ, AITONA (EL SEGRIÀ)  
*Direcció:* Josep Medina Morales  
*Període:* Medieval.

### Contemporani

33. PROJECTE DE MILLORA GENERAL D'ORGANYÀ, FÍGOLS I ALINYÀ (ALT URGELL)  
*Direcció:* Jordi Bonet Pozo  
*Període:* Contemporani.
34. NOVA XARXA DE CAMINS, ARBECA (LES GARRIGUES)  
*Direcció:* Xavier Esteve i Gràcia  
*Període:* Contemporani.
35. TOSSAL FOLIES, SERÒS (EL SEGRIÀ)  
*Direcció:* Joel Minguell Clota  
*Període:* Contemporani.
36. MOLÍ DE BAIX, VALLBONA DE LES MONGES (L'URGELL)  
*Direcció:* Núria Cabañas Anguita  
*Període:* Contemporani.

### Cronologia diversa o indeterminada

37. TRAÇAT C-14. ORGANYÀ-MONTANT DE TOST, ORGANYÀ, FÍGOLS I ALINYÀ (ALT URGELL)  
*Direcció:* Jordi Bonet Pozo  
*Període:* Indeterminat.
38. XARXA DE REG SEGARRA-GARRIGUES SECTOR 9.2 XSMD PIS D, LES BORGES BLANQUES (LES GARRIGUES)  
*Direcció:* Xavier Esteve i Gràcia  
*Període:* Indeterminat.
39. XARXA DE REG SEGARRA-GARRIGUES SECTOR 15, CERVIA DE LES GARRIGUES (LES GARRIGUES)  
*Direcció:* Jordi Amorós i Gurrera  
*Període:* Indeterminat.
40. PARTIDES DEL CAMPO-SANTO I MIRAVALL, JUNEDA (LES GARRIGUES)  
*Direcció:* Xavier Oms  
*Període:* Indeterminat.
41. REGADIU ALGERRI-BALAGUER. SECTOR C, BALAGUER (LA NOGUERA)  
*Direcció:* Antonio Castañeda Fernández  
*Període:* Indeterminat.
42. COMUNITAT DE REGANTS A LA PARTIDA DE BOLÓS, ALMENAR (EL SEGRIÀ)  
*Direcció:* Marta Mulet Cases  
*Període:* Indeterminat.
43. COMUNITAT DE REGANTS A LA PARTIDA DE FENOLLET, ALMENAR (EL SEGRIÀ)  
*Direcció:* Marta Mulet Cases  
*Període:* Indeterminat.
44. MAS DEL BATISTET, LLARDECANS (EL SEGRIÀ)  
*Direcció:* Óscar Escala Abad  
*Període:* Indeterminat.
45. COVA DEL MIQUEL, SARROCA DE LLEIDA (EL SEGRIÀ)  
*Direcció:* Anna Camats Malet  
*Període:* Indeterminat.
46. REGADIU DEL SISTEMA SEGARRA-GARRIGUES. SECTOR 12, SARROCA DE LLEIDA (EL SEGRIÀ)  
*Direcció:* Jordi Amorós Guirtera  
*Període:* Indeterminat.
47. CARRETERA LV-2021. TRAM: VERDÚ-SANT MARTÍ DE MALDÀ, VERDÚ I SANT MARTÍ DE MALDÀ (L'URGELL)  
*Direcció:* Josep Font Piqueras  
*Període:* Indeterminat.
48. ZONES AFECTADES PEL PROJECTE CONSTRUCTIU DEL TELECADIRA "ORRI", NAUT ARAN (VAL D'ARAN)  
*Direcció:* Mari Pau Gómez Ferrer  
*Període:* Indeterminat.
49. CARRETERA C-28, NAUT ARAN (VAL D'ARAN)  
*Direcció:* Mari Pau Gómez Ferrer  
*Període:* Indeterminat.

### C. Excavacions paleontològiques i arqueològiques d'investigació

#### Paleontològic / Paleolític / Neolític

4. LA COVA GRAN DE SANTA LINYA, LES AVELLANES I SANTA LINYA (LA NOGUERA)
50. ESPINAU, ÀGER, LES AVELLANES I SANTA LINYA (NOGUERA)  
*Direcció:* Àngel Galobart Lorente i Albert Prieto-Márquez  
*Període:* Paleontològic



- Projecte:* Xarxes paleoecològiques dels jaciments amb dinosaures del cretaci català  
*Institució:* Institut Català de Paleontologia Miquel Crusafont.
51. PEDRERES DEL MONTSEC, VILANOVA DE MEIÀ (NOGUERA)  
*Direcció:* Àngel Galobart Lorente  
*Període:* Paleontològic  
*Projecte:* Xarxes paleoecològiques dels jaciments amb dinosaures del cretaci català  
*Institució:* Institut Català de Paleontologia Miquel Crusafont.
52. COSTA DE LA SERRA, ISONA I CONCA DEL·LÀ (PALLARS JUSSÀ)  
*Direcció:* Albert Prieto-Márquez  
*Període:* Paleontològic  
*Projecte:* Xarxes paleoecològiques dels jaciments amb dinosaures del cretaci català  
*Institució:* Institut Català de Paleontologia Miquel Crusafont.
53. ELS NERETS, TREMP (PALLARS JUSSÀ)  
*Direcció:* Albert Prieto-Márquez  
*Període:* Paleontològic  
*Projecte:* Xarxes paleoecològiques dels jaciments amb dinosaures del cretaci català  
*Institució:* Institut Català de Paleontologia Miquel Crusafont.
54. SERRAT DEL ROSTIAR II, ISONA I CONCA DEL·LÀ (PALLARS JUSSÀ)  
*Direcció:* Rodrigo Gaete Harzenetter  
*Període:* Paleontològic  
*Projecte:* Xarxes paleoecològiques dels jaciments amb dinosaures del cretaci català  
*Institució:* Institut Català de Paleontologia Miquel Crusafont.
55. SANT ROMÀ D'ABELLA, ISONA I CONCA DEL·LÀ (PALLARS JUSSÀ)  
*Direcció:* Albert Prieto-Márquez i Albert Garcia Sellés  
*Període:* Paleontològic  
*Projecte:* Xarxes paleoecològiques dels jaciments amb dinosaures del cretaci català  
*Institució:* Institut Català de Paleontologia Miquel Crusafont.
56. MONTLLEÓ, PRATS I SANSOR (CERDANYA)  
*Direcció:* Xavier Mangado Llarch, Josep Maria Fullola Pericot i Marta Sánchez de la Torre  
*Període:* Paleolític  
*Projecte:* Poblament humà al Prepirineu oriental durant el plistocè superior i holocè  
*Institució:* CEPAP-Universitat Autònoma de Barcelona.
57. ROCA DELS BOUS, CAMARASA (NOGUERA)  
*Direcció:* Jorge Martínez Moreno i Rafael Mora Trocal  
*Període:* Paleolític  
*Projecte:* Plistocè superior i holocè a la conca mitjana i alta del Segre  
*Institució:* Universitat de Barcelona.
- Període:* Primer ferro, ibèric  
*Projecte:* La fortalesa dels Vilars i l'oppidum de Gebut: Gènesi, identitat i heterogeneïtat en l'ethnos ilerget  
*Institució:* GIP-Universitat de Lleida.
59. GEBUT, SOSES (SEGRIÀ)  
*Direcció:* Joan Bernal Capdevila  
*Període:* Ibèric  
*Projecte:* La fortalesa dels Vilars i l'oppidum de Gebut: Gènesi, identitat i heterogeneïtat en l'ethnos ilerget  
*Institució:* GIP-Universitat de Lleida.
60. NECRÒPOLIS D'ALMENARA, AGRAMUNT (URGELL)  
*Direcció:* Georgina Prats Ferrando  
*Període:* Bronze, primer ferro  
*Projecte:* La fortalesa dels Vilars i l'oppidum de Gebut: Gènesi, identitat i heterogeneïtat en l'ethnos ilerget  
*Institució:* GIP-Universitat de Lleida.
61. EL TOSSAL DE BALTARGA, BELLVER DE CERDANYA (CERDANYA)  
*Direcció:* Joan Oller Guzman  
*Període:* Ibèric  
*Projecte:* Projecte Integral d'Arqueologia: Paisatge i Territori a la Cerdanya Antiga-2  
*Institució:* Universitat Autònoma de Barcelona.
62. CASTELLSALVÀ/TOSSAL DE LA PLETA, BELIANES (URGELL)  
*Direcció:* Josep Pou Vallès  
*Període:* Ibèric  
*Projecte:* Característiques i evolució del poblament d'època ibèrica (ilergència oriental) i època romana a l'Urgell  
*Institució:* Centre d'Estudis Lacetans.
63. POBLAT IBÈRIC D'ANSERESA, OLIUS (SOLSONÈS)  
*Direcció:* Laro Bonvehí  
*Període:* Ibèric  
*Projecte:* Estratègies d'ocupació del territori al Solsonès i Bages (Lacetània) durant la Protohistòria i l'antiguitat  
*Institució:* Centre d'Estudis Lacetans.
64. POBLAT IBÈRIC DE CASTELLVELL, OLIUS (SOLSONÈS)  
*Direcció:* Ramon Cardona Cullerell  
*Període:* Ibèric  
*Projecte:* Estratègies d'ocupació del territori al Solsonès i Bages (Lacetània) durant la Protohistòria i l'antiguitat  
*Institució:* Centre d'Estudis Lacetans.

## Romà

65. PUIG CASTELLAR, BIOSCA (SEGARRA)  
*Direcció:* Joaquim Pera Isern  
*Període:* Romà  
*Projecte:* Anàlisi arqueològica de la primera ocupació romana a l'altiplà central de Catalunya  
*Institució:* Universitat Autònoma de Barcelona.
66. IESSO: ZONA MURALLA I ZONA CARDO 2, GUISSONA (SEGARRA)  
*Direcció:* Esther Rodrigo Requena i Núria Romaní Sala  
*Període:* Romà  
*Projecte:* La ciutat romana de Iesso (Guissona). L'urbanisme i l'articulació dels espais públics i privats  
*Institució:* Institut Català d'Arqueologia Clàssica.

## Bronze / Ferro / Ibèric

5. ELS ESTINCLELLS A, VERDÚ (URGELL)
58. ELS VILARS, ARBECA (GARRIGUES)  
*Direcció:* Sílvia Vila Moreiras

## Medieval

67. **ELS ALTIMIRIS, SANT ESTEVE DE LA SARGA (PALLARS JUSSÀ)**  
*Direcció:* Marta Sancho i Planas i Walter Alegría Tejedor  
*Període:* Medieval  
*Projecte:* Muntanya viva: assentaments, recursos i paisatges a la Catalunya medieval (segles IV-XIII)  
*Institució:* Universitat de Barcelona.
68. **SANT MARTÍ DE LES TOMBETES, SANT ESTEVE DE LA SARGA (PALLARS JUSSÀ)**  
*Direcció:* Izaskun Ambrosio Arcas  
*Període:* Medieval  
*Projecte:* Muntanya viva: assentaments, recursos i paisatges a la Catalunya medieval (segles IV-XIII)  
*Institució:* Universitat de Barcelona.
69. **CASTELL I MONESTIR SANTJOANISTA D'ALGUAIRE, ALGUAIRE (SEGRIÀ)**  
*Direcció:* Walter Alegría Tejedor  
*Període:* Medieval-modern  
*Projecte:* Muntanya viva: assentaments, recursos i paisatges a la Catalunya medieval (segles IV-XIII)  
*Institució:* Universitat de Barcelona.

## D. Excavacions paleontològiques i arqueològiques d'urgència i preventives

### Paleontològic / Paleolític / Neolític

70. **MONTLLEÓ, PRATS I SANSOR (CERDANYA)**  
*Direcció:* Xavier Mangado Llarch  
*Període:* Paleolític.
71. **ABRIC DEL XICOTÓ, ALÒS DE BALAGUER (NOGUERA)**  
*Direcció:* Xavier Mangado Llarch  
*Període:* Paleolític.
72. **COVA DEL PARCO, ALÒS DE BALAGUER (NOGUERA)**  
*Direcció:* Xavier Mangado Llarch  
*Període:* Paleolític.
73. **COVA DEL TABAC, CAMARASA (NOGUERA)**  
*Direcció:* Rafael Mora Torcal  
*Període:* Neolític, bronze.
74. **MONUMENTS MEGALÍTICS (ROC MARE DE DÉU, PEDRAFITA DE SU, MENHIR DE SOLÀ I, MENHIR D'ARDÈVOL-GANGONELLS), RINER (SOLSONÈS)**  
*Direcció:* Pablo Martínez Rodríguez  
*Període:* Neolític, bronze.

### Bronze / Ferro / Ibèric

75. **GENÓ, AITONA (SEGRIÀ)**  
*Direcció:* Josep Medina Morales  
*Període:* Bronze.
76. **LA SERRA DEL CALVARI, LA GRANJA D'ESCARP (SEGRIÀ)**  
*Direcció:* Albert Prieto-Márquez  
*Període:* Primer ferro.
77. **TOSSAL DE LA CAPERUTXA/LA SAIRA, ALMACELLES (EL SEGRIÀ)**  
*Direcció:* Esteve Nadal Roma  
*Període:* Ibèric.

### Romà

15. **CARRETERA LV\_2021, PK 7\*400. ELS ESTINCLELLS B, VERDÚ (URGELL)**

78. **LESSO: ANTIGUES ESCOLES, CARRER SANT MAGÍ I CARRER DE L'OM, GUISSONA (SEGARRA)**  
*Direcció:* Òscar Trullàs Ledesma  
*Període:* Romà.
79. **LESSO: PARC ARQUEOLÒGIC, GUISSONA (SEGARRA)**  
*Direcció:* Òscar Trullàs Ledesma  
*Període:* Romà.
80. **TORRE DEL BARÓ D'EN PITXOL, BALAGUER (NOGUERA)**  
*Direcció:* Òscar Escala Abad  
*Període:* Romà.
81. **NUCLI ANTIC: TRAVESSIA DE LA SOLEDAT, ISONA I CONCA DELLÀ (PALLARS JUSSÀ)**  
*Direcció:* Cristina Belmonte Santisteban  
*Període:* Romà.
82. **NUCLI ANTIC, PLAÇA DEL RAVAL, ISONA I CONCA DELLÀ (PALLARS JUSSÀ)**  
*Direcció:* Cristina Belmonte Santisteban  
*Període:* Romà.

### Medieval / Modern

16. **NUCLI ANTIC: CARRERS BISBE BERNAUS, DEL FORN, DE L'ESGLÉSIA I TRAVESSERA DE L'ESGLÉSIA, ARTESA DE SEGRE (LA NOGUERA)**
17. **TORRE LLOBEROLA, BIOSCA (SEGARRA)**
18. **PLAÇA SANTA ANNA-CARRER BARBACANA, CERVERA (SEGARRA)**
19. **CARRER CASTELL, CERVERA (SEGARRA)**
20. **NUCLI ANTIC. CARRER CASTELL, AGRAMUNT (URGELL)**
27. **CONVENT DEL ROSER, CIUTADILLA (URGELL)**
28. **MOLÍ FARINER, PUIGVERD D'AGRAMUNT (URGELL)**
29. **CARRER DEL CARME, TÀRREGA (URGELL)**
30. **CASTELL DE TÀRREGA, TÀRREGA (URGELL)**
31. **CASTELL DE CASTELLBÓ, MONTFERRER I CASTELLBÓ (ALT URGELL)**
83. **NUCLI ANTIC D'ISONA, TRAVESSIA DE LA SOLEDAT, ISONA I CONCA DELLÀ (PALLARS JUSSÀ)**  
*Direcció:* Cristina Belmonte Santisteban  
*Període:* Medieval-contemporani.
84. **POU DEL GEL, ÀGER (NOGUERA)**  
*Direcció:* Cristina Masvidal Fernández  
*Període:* Medieval-modern.
85. **ERMITA DE SANT JAUME, LA GRANJA D'ESCARP (SEGRIÀ)**  
*Direcció:* Josep Medina Morales  
*Període:* Modern.
86. **CASALOT DE LA MORERA, IVORRA (SEGARRA)**  
*Direcció:* Núria Cabañas Anguita  
*Període:* Medieval-modern.
87. **VILLOT DE SUCS, LLEIDA (SEGRIÀ)**  
*Direcció:* Anna Maria Perera Hurtado  
*Període:* Medieval-modern.
88. **PLAÇA JACINT VERDAGUER, LLEIDA (SEGRIÀ)**  
*Direcció:* Anna Maria Perera Hurtado  
*Període:* Medieval-modern.
89. **LLEIDA: RAMBLA DE FERRAN, 17, LLEIDA (SEGRIÀ)**  
*Direcció:* Maria Pilar Vázquez Falip  
*Període:* Medieval-modern.
90. **SOALA DE CASTERÀS, BOSSÒST (VAL D'ARAN)**  
*Direcció:* Mari Pau Gómez Ferrer  
*Període:* Medieval.
91. **PLAÇA CARLES PERELLÓ, 2, TÀRREGA (URGELL)**  
*Direcció:* Joel Minguell Clota  
*Període:* Medieval-modern.

92. **POU DEL GEL, ALCARRÀS (SEGRÀ)**  
*Direcció:* Cristina Belmonte Santisteban  
*Període:* Medieval.
93. **SANTA COLOMA, ÀGER (NOGUERA)**  
*Direcció:* Jesús Brufal Sucarrat  
*Període:* Medieval.
94. **CASTELL D'ALGERRI, ALGERRI (NOGUERA)**  
*Direcció:* Jesús Brufal Sucarrat  
*Període:* Medieval.
95. **EL CASTELLOT, ARTESA DE SEGRE (NOGUERA)**  
*Direcció:* Núria Armentano Oller  
*Període:* Medieval.
96. **SANTA MARIA DE VALLVERD, OS DE BALAGUER (NOGUERA)**  
*Direcció:* Josep Font Piqueras  
*Període:* Medieval.
97. **ESPLUGUES DE SEGUR, LA POBLA DE SEGUR (PALLARS JUSSÀ)**  
*Direcció:* Walter Alegría Tejedor, Walvia  
*Període:* Medieval.
98. **PUI DE SEGUR, LA POBLA DE SEGUR (PALLARS JUSSÀ)**  
*Direcció:* Walter Alegría Tejedor, Walvia  
*Període:* Medieval.
99. **VILAVELLA DEL CASTELLET, TREMP (PALLARS JUSSÀ)**  
*Direcció:* Júlia Coso Álvarez  
*Període:* Medieval.
100. **NUCLI ANTIC: CARRER TRAVESSERA DE L'ESGLÉSIA, ARTESA DE SEGRE (NOGUERA)**  
*Direcció:* Cristina Belmonte Santisteban  
*Període:* Medieval-contemporani.
101. **NUCLI ANTIC: CARRER BISBE BERNAUS I TRAVESSERA DE L'ESGLÉSIA, ARTESA DE SEGRE (NOGUERA)**  
*Direcció:* Roser Arcos López  
*Període:* Medieval-contemporani.
102. **CARRER CÚRIA I CORRIOL DEL FORN, AGRAMUNT (URGELL)**  
*Direcció:* Sergi González Planas  
*Període:* Medieval-contemporani.
103. **CARRER SANT MIQUEL I PORTAL DEL PONT DE SOLSONA, SOLSONA (SOLSONÈS)**  
*Direcció:* Pere Cascante Tortoella  
*Període:* Medieval.
104. **CASA DE SOLDEVILA, ODÈN (SOLSONÈS)**  
*Direcció:* Pere Cascante Tortoella  
*Període:* Modern-contemporani.
105. **CASA CASELLES DE PINÓS, PINÓS (SOLSONÈS)**  
*Direcció:* Pere Cascante Tortoella  
*Període:* Modern-contemporani.
106. **CASA GRAN SANTUARI DEL MIRACLE, RINER (SOLSONÈS)**  
*Direcció:* Jordi Morera Camprubí  
*Període:* Modern-contemporani.
107. **MONESTIR DEL MIRACLE, RINER (SOLSONÈS)**  
*Direcció:* Jordi Molner Canal  
*Període:* Modern-contemporani.
108. **RIBERA SALADA ETAP TORREGASSA, CASTELLAR DE LA RIBERA (SOLSONÈS)**  
*Direcció:* Ainhoa Pancorbo  
*Període:* Medieval-contemporani.
110. **FOSSES DEL CEMENTIRI VELL, EL SOLERÀS (GARRIGUES)**  
*Direcció:* Anna Camats Malet  
*Període:* Contemporani.
111. **TRINXERA DE LA SERRA DE LES ARCADES, L'ALBAGÈS (GARRIGUES)**  
*Direcció:* Sergi González Planas  
*Període:* Contemporani.
112. **ESTRUCTURES DE LA LÍNIA DEFENSIVA REPUBLICANA DE LA GUERRA CIVIL, BELLÍVIS (URGELL)**  
*Direcció:* Maria Neus Cirer Ribot  
*Període:* Contemporani.
113. **BÚNQUERS DE LA COSTERA, LINYOLA (PLA D'URGELL)**  
*Direcció:* Òscar Escala Abad  
*Període:* Contemporani.
114. **NIU DE METRALLADORES DEL ROS, SERÒS (SEGRÀ)**  
*Direcció:* Josep Medina Morales  
*Període:* Contemporani.
115. **MAS COLOM, TÀRREGA (URGELL)**  
*Direcció:* Roger Renyer Sabaté  
*Període:* Contemporani.

### Cronologia diversa o indeterminada

48. **ZONES AFECTADES PEL PROJECTE CONSTRUCTIU DEL TELECADIRA "ORRI", NAUT ARAN (VALL D'ARAN)**
116. **CAL MITJANA, PENELLES (NOGUERA)**  
*Direcció:* Iñaki Moreno Expósito  
*Període:* Indeterminat.
117. **MANUEL BERTRAND I NUCLI ANTIC, MOLLERUSSA (PLA D'URGELL)**  
*Direcció:* Tatiana Piza Ruiz  
*Període:* Indeterminat.
118. **LES MUNTANYETES, PUIGVERD DE LLEIDA (SEGRÀ)**  
*Direcció:* Marta Mulet Cases  
*Període:* Indeterminat.

### ***E. Consolidacions, restauracions, trasllat, neteja, adequació, condicionament i mostreig de jaciments i restes arqueològiques i paleontològiques***

90. **SOALA DE CASTERÀS, BOSSÒST (VAL D'ARAN)**
119. **RESTAURACIÓ DEL MIRADOR DEL CRETACI, COLL DE NARGÓ (ALT URGELL)**  
*Direcció:* Àngel Galobart Lorente  
*Període:* Paleontològic.
120. **GUILS DEL CANTÓ, MONTFERRER I CASTELLBÓ (ALT URGELL)**  
*Direcció:* Eudald Mujal Grané  
*Període:* Paleontològic.
121. **MEGÀLIT DEL PLA DE NUNCARGA, PERAMOLA (ALT URGELL)**  
*Direcció:* Gerard Remolins Zamora  
*Període:* Neolític.
31. **CASTELL DE CASTELLBÓ, MONTFERRER I CASTELLBÓ (ALT URGELL)**

### Contemporani

35. **TOSSAL FOLIES, SERÒS (SEGRÀ)**
109. **EXCAVACIÓ ARQUEOLÒGICA A LA FOSSA DEL TOSSAL DE POMAJOR, CABÓ (ALT URGELL)**  
*Direcció:* Sergi González Planas  
*Període:* Contemporani.
122. **PORTALS I MURS D'ESCALÓ, LA GUINGUETA D'ÀNEU (PALLARS SOBIRÀ)**  
*Direcció:* Isidre Pastor i Batalla  
*Període:* Medieval-modern.



123. VILOT DE SUCS, LLEIDA (SEGRIÀ)  
*Direcció:* Anna Maria Perera Hurtado  
*Període:* Medieval-modern.

**Miguel Tarongi Chavarri**  
Becari UdL Jade Plus 2017  
Grup d'Investigació Prehistòrica  
Dept. Història, Universitat de Lleida  
m.tarongi@historia.udl.cat