

Intervencions arqueològiques i paleontològiques a Lleida durant l'any 2019

Miguel Tarongi Chavarri

Introducció

A continuació, com és habitual en tots els volums de la *Revista d'Arqueologia de Ponent*, es presenten les intervencions arqueològiques i paleontològiques desenvolupades en la província de Lleida durant l'any 2019.

Aquest treball no s'hauria pogut realitzar sense les dades cedides pel Servei Territorial a Lleida i pel Servei Territorial a la Catalunya Central del Departament de Cultura de la Generalitat de Catalunya. De nou, els volem agrair l'amabilitat de Marta Monjo, arqueòloga territorial de Lleida, Montserrat Sorolla Raedó, administrativa de l'Àrea de Patrimoni Arqueològic de Lleida, i Antoni Caballé i Crivillés, arqueòleg territorial de la Catalunya Central.

Per realitzar aquest informe, s'han tingut en compte les diferents intervencions paleontològiques i arqueològiques desenvolupades al llarg del 2019 als municipis lleidatans. Un cop obtingudes aquestes dades s'han realitzat descripcions quantitatives focalitzant-se en el nombre total d'intervencions, el tipus, la cronologia i la comarca on es varen realitzar.

Mantenint l'estil informatiu d'anys anteriors s'ha realitzat una llista amb totes les intervencions, indicant-ne el tipus, la localització, la direcció i la cronologia. Per facilitar i resumir la lectura de dades, s'han inclòs quatre gràfics en els quals es pot veure ràpidament quin tipus d'intervencions s'han efectuat i de quina cronologia són, la seva evolució en els últims vuit anys i com es distribueixen al llarg de les tretze comarques de la província.

En aquesta síntesi es pretén informar sobre l'activitat paleontològica i arqueològica a la província de Lleida i analitzar quantitativament les variables anteriorment assenyalades.

Les intervencions arqueològiques i paleontològiques de l'any 2019

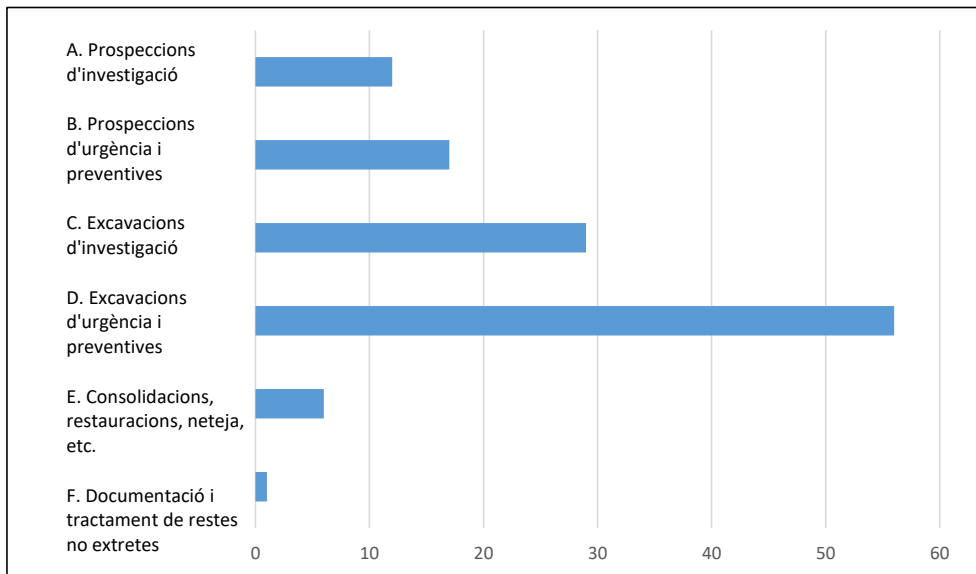
L'any 2019 es dugueren a terme un total de 121 intervencions paleontològiques i arqueològiques a la província de Lleida, les quals han estat executades en 111 llocs diferents. Per poder facilitar l'estudi, els seguiments arqueològics realitzats en una àrea extensa, que inclogui diversos municipi o comarques, han estat considerats com a un únic lloc.

Per establir els tipus d'actuacions s'han separat en dos grans blocs, els quals fan referència a la necessitat de la intervenció. D'una banda, trobem les que s'inclouen dins d'un projecte científic de recerca i, de l'altra, les actuacions d'urgència, les preventives o els seguiments per afectacions d'obres. Cada grup s'ha subdividit en funció del tipus d'intervenció, separant les prospeccions, les excavacions, les consolidacions i la documentació de jaciments i tractament de restes no extretes. Sobre el total de les 121 intervencions, les excavacions d'urgència i les preventives (incloses les de control i les de seguiment d'obres) representen el 46,3 %, mentre que les prospeccions d'urgència i les preventives són el 14 %. D'altra banda, les excavacions dins d'un projecte de recerca són el 24 % i les prospeccions el 9,9 %. Finalment, el 5 % de totes les intervencions han sigut consolidacions, restauracions o altres similars. Únicament el 0,8 % de totes les actuacions realitzades a la província de Lleida han estat documentacions de restes no extretes.

En comparar les dades amb els anys anteriors (figura 2), es pot apreciar una petita disminució del nombre d'intervencions, encara que molt lluny del mínim obtingut l'any 2014, quan es van realitzar únicament 72 intervencions. Sembla que el nombre d'intervencions s'estabilitza entorn de 120-140 en els últims cinc anys. Si comparem les prospeccions i les excavacions vinculades a un projecte de recerca, s'aprecia un cert augment respecte a l'any 2018, possiblement a causa del retard de la publicació de la resolució dels projectes quadriennals durant aquest any. No obstant això, s'aprecia una disminució bastant significativa de les prospeccions preventives i un lleu descens en les excavacions preventives.

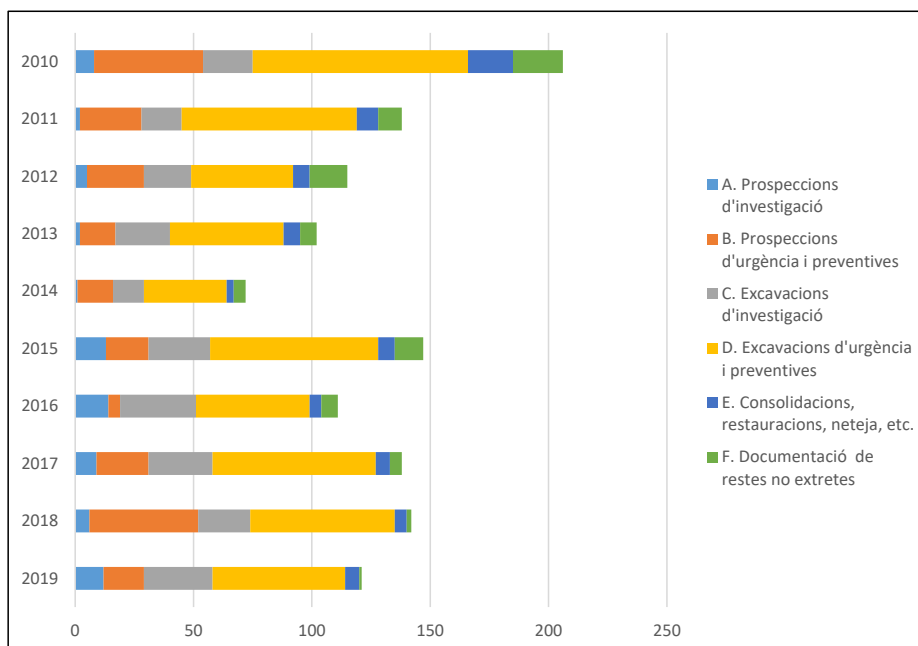
Si observem la distribució entre les diferents comarques, destaca notablement la Noguera, concentrant el 22,8 % del total. En segon lloc s'hi situa el Pallars Jussà amb un 14,6 %, seguida del Segrià amb un 12,2 % i de la Segarra (9,8 %). Ja en cinquena posició es troba l'Urgell, l'Alt Urgell i el Solsonès amb un 8,9 % cadascuna. En comparar aquestes dades amb les de l'any anterior, veiem com les comarques amb més actuacions són gairebé les mateixes, excepte per la disminució d'intervencions a les Garrigues. En cinc comarques s'ha concentrat el 68,3 % de totes les intervencions de la província de Lleida durant el 2019, mentre que l'any 2018 va ser del 74,7 %. Les comarques amb valors més baixos són l'Alta Ribagorça, la Cerdanya i la Vall d'Aran (0,8 % cadascuna), el Pallars Sobirà i el Pla d'Urgell amb un 3,3 % cadascuna. De nou les comarques amb menys intervencions són les pirinenques i el Pla d'Urgell (figura 3).

Finalment, si comparem els resultats cronològicament (figura 4) destaca el volum d'intervencions de cronologia medieval, moderna i contemporània, amb el 26,8 %, el 13,1 % i el 9,2 % respectivament. Les cronologies menys intervingudes són el neolític amb el 1,3 % i l'edat del bronze (2,6 %).



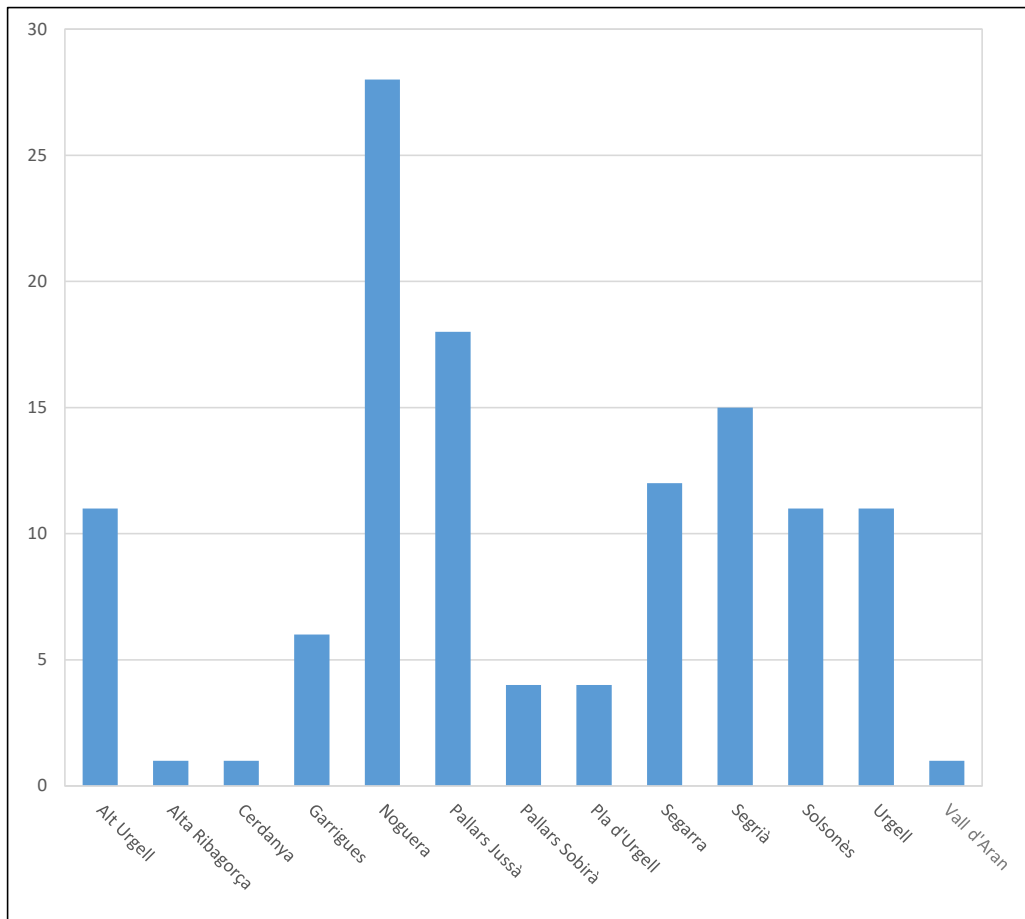
Tipus actuacions		
A. Prospeccions d'investigació	12	9.9%
B. Prospeccions d'urgència i preventives	17	14.0%
C. Excavacions d'investigació	29	24.0%
D. Excavacions d'urgència i preventives	56	46.3%
E. Consolidacions, restauracions, neteja, etc.	6	5.0%
F. Documentació i tractament de restes no extretes	1	0.8%
TOTAL	121	100.0%

Figura 1. Resum de les actuacions arqueològiques a la demarcació de Lleida l'any 2019 agrupades per tipus d'actuacions.



Tipus d'actuacions	2010	2011	2012	2013	2014	2015	2016	2017	2018	2019
A. Prospeccions d'investigació	8	2	5	2	1	13	14	9	6	12
B. Prospeccions d'urgència i preventives	46	26	24	15	15	18	5	22	46	17
C. Excavacions d'investigació	21	17	20	23	13	26	32	27	22	29
D. Excavacions d'urgència i preventives	91	74	43	48	35	71	48	69	61	56
E. Consolidacions, restauracions, neteja, etc.	19	9	7	7	3	7	5	6	5	6
F. Documentació de restes no extretes	21	10	16	7	5	12	7	5	2	1
Total	206	138	115	102	72	147	111	138	142	121

Figura 2. Resum de les actuacions arqueològiques a la demarcació de Lleida des de l'any 2010 fins al 2019 agrupades per tipus d'actuacions.



Intervencions arqueològiques segons comarca					
Alt Urgell	11	8.9%	Pla d'Urgell	4	3.3%
Alta Ribagorça	1	0.8%	Segarra	12	9.8%
Cerdanya	1	0.8%	Segrià	15	12.2%
Garrigues	6	4.9%	Solsonès	11	8.9%
Noguera	28	22.8%	Urgell	11	8.9%
Pallars Jussà	18	14.6%	Vall d'Aran	1	0.8%
Pallars Sobirà	4	3.3%	Total	123	100%

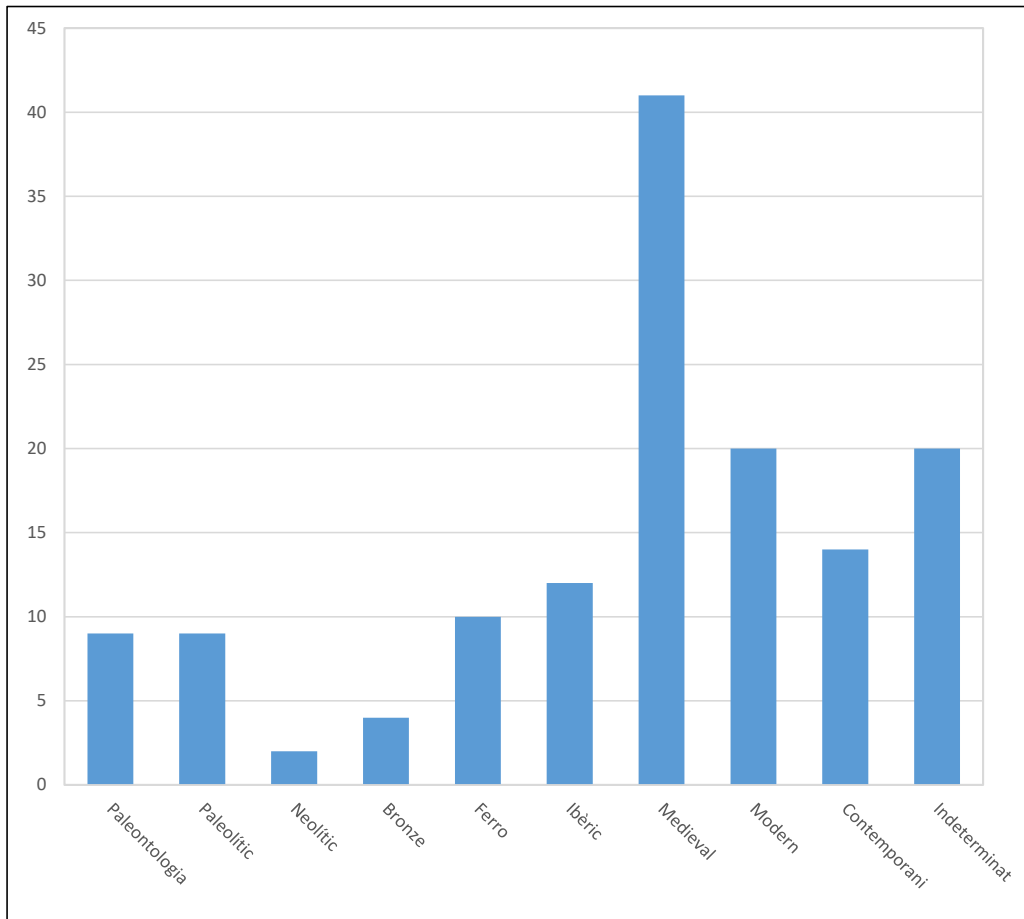
Figura 3. Resum de les actuacions arqueològiques a la demarcació de Lleida l'any 2019 agrupades per comarca.

Lista d'intervencions de l'any 2019

A. Prospeccions paleontològiques i arqueològiques d'investigació

Paleontològic / Paleolític / Neolític

- LES GAVARRES, TREMP (PALLARS JUSSÀ)
Direcció: Bernat Vila Ginestí
Període: Paleontològic
Projecte: Xarxes paleoecològiques dels jaciments del cretaci català
Institució: Institut Català de Paleontologia Miquel Crusafont
- COLL DE TERRERS, RIBERA D'URGELLET (ALT URGELL)
Direcció: Eudald Mujal Grané i Josep Fortuny Terricabras
Període: Paleontològic
- COLL DE CREUS I LA TRAVA, LA VANSÀ I FÓRNOLS (ALT URGELL)
Direcció: Eudald Mujal Grané
Període: Paleontològic
Projecte: Evolució dels ecosistemes durant la transició paleozoic-mesozoic a Catalunya
Institució: Institut Català de Paleontologia Miquel Crusafont
- BARRANC D'ESPINAU, LES AVELLANES I SANTA LINYA (LA NOGUERA)
Direcció: Àngel Galobart Lorente
Període: Paleontològic
Projecte: Xarxes paleoecològiques dels jaciments del cretaci català



Intervencions arqueològiques segons cronologia					
Paleontologia	9	5.9%	Romà	12	7.8%
Paleolític	9	5.9%	Medieval	41	26.8%
Neolític	2	1.3%	Modern	20	13.1%
Bronze	4	2.6%	Contemporani	14	9.2%
Ferro	10	6.5%	Indeterminat	20	13.1%
Ibèric	12	7.8%	Total	153	100.0%

Figura 4. Resum de les actuacions arqueològiques a la demarcació de Lleida l'any 2019 agrupades per principals períodes cronològics.

- Institució:* Institut Català de Paleontologia Miquel Crusafont

5. PEDRERES DE MEIÀ, VILANOVA DE MEIÀ (LA NOGUERA)
Direcció: Margarita Díaz-Andreu García i Tommaso Mattioli
Període: Paleontològic
Projecte: Xarxes paleoecològiques dels jaciments del cretaci català
Institució: Institut Català de Paleontologia Miquel Crusafont
- 6. ROCA DELS MOROS, EL COGUL (LES GARRIGUES)
Direcció: Josep Maria Palet Martínez
Període: Paleolític
Projecte: L'acústica de l'art rupestre: analitzant el so dels paisatges prehistòrics
Institució: Universitat de Barcelona
- 7. ROCA DELS BOUS, CAMARASA (LA NOGUERA)
Direcció: Jorge Martínez Moreno i Rafael Mora Torcal
Període: Paleolític
Projecte: L'acústica de l'art rupestre: analitzant el so dels paisatges prehistòrics
Institució: Universitat de Barcelona
- 8. COVA DE LES LLENES, CONCA DE DALT (PALLARS JUSSÀ)
Direcció: Maite Arilla Osuna i Jordi Rosell Ardèvol
Període: Paleolític
Projecte: Neandertals i carnívors: una història compartida
Institució: Institut Català de Paleoecologia Humana i Evolució Social
- 9. ABRIC DEL PORTARRÓ, ESPOT (PALLARS JUSSÀ)
Direcció: Guillem Salvador Baiges i Sara Díaz Bonilla
Període: Neolític
Projecte: Muntanyes humanes. Arqueologia del pastoralisme i l'agricultura al Pirineu Occidental
Institució: Universitat Autònoma de Barcelona

Bronze / Ferro / Ibèric

10. ESPLUGA TREMOSA-BALMA DE LES CORDES-VALL SALINA DE CAMBRILS-BÒFIA DE LA VALLDAN, ODÈN (SOLSONÈS)
Direcció: Adrià Breu Barcons
Període: Ibèric
Projecte: Poblament i explotació salina a l'Alta Ribera Salada (Solsonès) durant la Prehistòria recent
Institució: Grup de Prehistòria del Solsonès

Medieval

11. COLL D'ARES, FÍGOLS I ALINYÀ (ALT URGELL)
Direcció: Oriol Olesti
Període: Medieval
Projecte: Projecte integral de recerca arqueològica i patrimonial: paisatge i territori a la Cerdanya Antiga
Institució: Universitat Autònoma de Barcelona
12. VILAVELLA DEL CASTELLET, TREMP (PALLARS JUSSÀ)
Direcció: Júlia Coso Álvarez, Xavier Costa Badia i Sabina Batlle Baró
Període: Medieval
Projecte: Muntanya viva: assentaments, recursos i paisatges a la Catalunya medieval (segles IV-XIII)
Institució: Universitat Autònoma de Barcelona

B. Prospeccions i controls paleontològics i arqueològics d'urgència i preventius

Paleontològic / Paleolític / Neolític

13. POLÍGON 1 PARCEL·LA 44 I AL POLÍGON 20 PARCEL·LA 20, ABELLA DE LA CONCA I ISONA (PALLARS JUSSÀ)
Direcció: Elena Nieto Molina i Jordi Panisello Martí
Període: Paleontològic
14. SANT ROMÀ D'ABELLA, TOSSAL DE LA DOBA, BARRANC DE LA TÀPERA, CAMÍ DEL TOSSAL I LES COLLADES DE BASTURS; ISONA I CONCA DELLÀ (PALLARS JUSSÀ)
Direcció: Rodrigo Gaete Harzenetter
Període: Paleontològic
6. ROCA DELS MOROS, EL COGUL (LES GARRIGUES)
Direcció: Albert Rubio Mora i Ramon Viñas Vallverdú
15. COVA GRAN, LES AVELLANES I SANTA LINYA (LA NOGUERA)
Direcció: Rafael Martínez Valle
Període: Paleolític

Bronze / Ferro / Ibèric

16. POBLAT DE LA COLOMINA, ÒS DE BALAGUER (LA NOGUERA)
Direcció: Sergi González Planas
Període: Ferro-Ibèric

Medieval / Modern

17. PLAÇA BISBE BADIA, 23-2, ISONA I CONCA DELLÀ (PALLARS JUSSÀ)
Direcció: Josep Maria Vila i Carabasa
Període: Medieval
18. ESGLÉSIA PARROQUIAL DE SANTA MARIA, LINYOLA (PLA D'URGELL)

Direcció: Joel Minguell Clota

Període: Medieval-Modern

19. CASTELL DE CASTELLBÒ, MONTFERRER I CASTELLBÒ (ALT URGELL)
Direcció: Joan Ramon Renyer Flix
Període: Medieval-Modern
20. RECTORIA DE SU, RINER (SOLSONÈS)
Direcció: Ot Ordeig Andreu
Període: Medieval-Modern
21. LA TORRETA D'OLIUS, OLIUS (SOLSONÈS)
Direcció: Ainhoa Pancorbo Picó
Període: Medieval-Modern
22. NUCLI ANTIC: CARRERS BISBE BERNAUS, DEL FORN, DE L'ESGLÉSIA I TRAVESSERA DE L'ESGLÉSIA, ARTESA DE SEGRE (LA NOGUERA)
Direcció: Roser Arcos López
Període: Medieval-Contemporani

Cronologia diversa o indeterminada

23. GRAVATS DE SAURÍ, SORT (PALLARS SOBIRÀ)
Direcció: Xavier Sánchez Bonastre i Thomas Huet
Període: Indeterminat
24. ACTIVITAT EXTRACTIVA "MALACARA", ESTARÀS (LA SEGARRA)
Direcció: Anna Vargas Coll
Període: Indeterminat
25. BASSA DE REG DEL PLA, ALMACELLES (EL SEGRIÀ)
Direcció: Jordi Morer de Llorens
Període: Indeterminat
26. MARGE DRET DE L'HORTA DEL BARRANC DE CABANES, NAUT ARAN (VALL D'ARAN)
Direcció: Mari Pau Gómez i Ferrer
Període: Indeterminat
27. ZONES AFECTADES PER LES OBRES DE LA XARXA DE DISTRIBUCIÓ DE REGADIU DEL SISTEMA SEGARRA-GARRIGUES. XARXA SECUNDÀRIA DE SUPORT DE LA ZONA ZEPÀ DEL PIS B DEL SECTOR 6, VERDÚ (URGELL)
Direcció: Pau Menéndez Molist
Període: Indeterminat
28. MILLORA DEL NUS A LA C-14 (ROTONDA), OLIANA (ALT URGELL)
Direcció: Òscar Escala Abad
Període: Indeterminat
29. ZONES AFECTADES PEL PROJECTE DE LES MODIFICACIONS E.I. ACONDICIONAMENT DE LA CARRETERA N-230. TRAM: SOPEIRA-BOCA SUD DEL NOU TÚNEL DE VIELHA, EL PONT DE SUERT (ALTA RIBAGORÇA)
Direcció: Cesc Busquets i Costa
Període: Indeterminat
30. COLL DE CEURÓ, CASTELLAR DE LA RIBERA I PINELL DEL SOLSONÈS (SOLSONÈS)
Direcció: Pau Alberch Calm
Període: Indeterminat

C. Excavacions paleontològiques i arqueològiques d'investigació

Paleontològic / Paleolític / Neolític

15. COVA GRAN, LES AVELLANES I SANTA LINYA (LA NOGUERA)
Direcció: Rafael Mora Torcal, Alfonso Benito Calvo i Javier Sánchez Martínez
Període: Paleolític
Projecte: Poblament humà al Prepirineu Oriental durant el pliocè superior i holocè
Institució: Universitat Autònoma de Barcelona

31. COVA DEL PARCO, ALÒS DE BALAGUER (LA NOGUERA)
Direcció: Xavier Mangado Llach, Josep Maria Fullola Pericot i Marta Sánchez de la Torre
Període: Paleolític
Projecte: Plistocè superior i holocè a la conca mitjana i alta del Segre
Institució: Universitat de Barcelona
32. ABRIC DE XICOTÓ, ALÒS DE BALAGUER (LA NOGUERA)
Direcció: Xavier Mangado Llach, Marta Sánchez de la Torre
Període: Paleolític
Projecte: Plistocè superior i holocè a la conca mitjana i alta del Segre
Institució: Universitat de Barcelona
33. VALLMAJOR III, TORRES DE SEGRE (EL SEGRIÀ)
Direcció: Xavier Clop García
Període: Neolític
Projecte: Inici i desenvolupament de les comunitats neolítiques a la Plana Occidental de Catalunya (c. 5.500-3.000 cal ANE)
Institució: Universitat Autònoma de Barcelona

Bronze / Ferro / Ibèric

10. ESPLUGA TREMOSA-BALMA DE LES CORDES-VALL SALINA DE CAMBRILS-BÒFIA DE LA VALLDAN, ODÈN (SOLSONÈS)
34. VALL DE LA CLAMOR, SOSES (SEGRIÀ)
Direcció: Mònica Bouso García i Joan Bernal Capdevila
Període: Bronze, primer ferro
Projecte: La fortalesa dels Vilars i l'*oppidum* de Gebut: gènesi, identitat i heterogeneïtat en l'*ethnos* ilerget
Institució: Universitat de Lleida
35. NECRÒPOLIS D'ALMENARA, AGRAMUNT (URGELL)
Direcció: Georgina Prats Ferrando
Període: Bronze, primer ferro
Projecte: La fortalesa dels Vilars i l'*oppidum* de Gebut: Gènesi, identitat i heterogeneïtat en l'*ethnos* ilerget
Institució: Universitat de Lleida
36. ELS VILARS, ARBECA (GARRIGUES)
Direcció: Silvia Vila Moreiras
Període: Primer ferro, ibèric
Projecte: La fortalesa dels Vilars i l'*oppidum* de Gebut: Gènesi, identitat i heterogeneïtat en l'*ethnos* ilerget
Institució: Universitat de Lleida
37. MOLÍ D'ESPÍGOL, TORNABOUS (URGELL)
Direcció: Cristina Belmonte Santisteban
Període: Primer ferro, ibèric
Projecte: El Molí de l'Espígol, capital dels ilergets
Institució: Museu d'Arqueologia de Catalunya
38. GEBUT, SOSES (SEGRIÀ)
Direcció: Mònica Bouso García i Joan Bernal Capdevila
Període: Ibèric
Projecte: La fortalesa dels Vilars i l'*oppidum* de Gebut: Gènesi, identitat i heterogeneïtat en l'*ethnos* ilerget
Institució: Universitat de Lleida
39. ESTINCLELLS, VERDÚ (URGELL)
Direcció: Ramon Cardona Colell
Període: Ibèric
- Projecte:* Característiques i evolució del poblament d'època ibèrica (ilergència oriental) i època romana a l'Urgell
Institució: Centre d'Estudis Lacetans
40. EL TOSSAL DE BALTARGA, BELLVER DE CERDANYA (CERDANYA)
Direcció: Joan Oller Guzman
Període: Ibèric
Projecte: Projecte Integral d'Arqueologia: Paisatge i Territori a la Cerdanya Antiga-2
Institució: Universitat Autònoma de Barcelona
41. CASTELLSALVÀ/TOSSAL DE LA PLETA, BELIANES (URGELL)
Direcció: Josep Pou Vallès
Període: Ibèric
Projecte: Característiques i evolució del poblament d'època ibèrica (ilergència oriental) i època romana a l'Urgell
Institució: Centre d'Estudis Lacetans
42. PLA DE LES TENALLES DE LA MÓRA, GRANYANELLA (LA SEGARRA)
Direcció: Ivonne Pont Valera
Període: Ibèric
Projecte: El Pla de les Tenalles: Evolució i estructuració del poblament al curs mitjà de l'Ondara
Institució: Museu Comarcal de l'Urgell
43. POBLAT IBÈRIC D'ANSERESA, OLIUS (SOLSONÈS)
Direcció: Laro Bonvehí
Període: Ibèric
Projecte: Estratègies d'ocupació del territori al Solsonès i Bages (Lacetània) durant la protohistòria i l'antiguitat
Institució: Centre d'Estudis Lacetans
44. POBLAT IBÈRIC DE CASTELLEVELL, OLIUS (SOLSONÈS)
Direcció: Ramon Cardona Cullell
Període: Ibèric
Projecte: Estratègies d'ocupació del territori al Solsonès i Bages (Lacetània) durant la protohistòria i l'antiguitat
Institució: Centre d'Estudis Lacetans
45. CAL XINQUET, ODÈN (SOLSONÈS)
Direcció: Joaquim Sisa López de Pablo, Erik Villarroja de Diego i Andreu Monforte Barberán
Període: Ibèric
Projecte: Poblament i explotació salina a l'Alta Ribera Salada (Solsonès) durant la prehistòria recent
Institució: Grup de Prehistòria del Solsonès

Romà

46. PUIG CASTELLAR, BIOSCA (SEGARRA)
Direcció: Joaquim Pera Isern
Període: Romà
Projecte: Anàlisi arqueològica de la primera ocupació romana a l'altiplà central de Catalunya
Institució: Universitat Autònoma de Barcelona
47. IESSO: ZONA MURALLA, GUISSONA (SEGARRA)
Direcció: Esther Rodrigo Requena i Núria Romaní Sala
Període: Romà
Projecte: La ciutat romana de Iesso (Guissona). L'urbanisme i l'articulació dels espais públics i privats
Institució: Institut Català d'Arqueologia Clàssica

48. IESSO: ZONA TERMES, GUISSONA (SEGARRA)
Direcció: Òscar Trullàs Ledesma
Període: Romà
Projecte: La ciutat romana de Iesso (Guissona). L'urbanisme i l'articulació dels espais públics i privats
Institució: Institut Català d'Arqueologia Clàssica
49. VIL·LA DE LLORÍS, ISONA I CONCA DELLÀ (PALLARS JUSSÀ)
Direcció: Catalina Mas Florit i Miquel Àngel Cau Ontiveros
Període: Romà
Projecte: Dinàmiques de la ciutat i del territori AESO en època ibèrica i romana
Institució: Universitat de Barcelona
49. VIL·LA DE LLORÍS, ISONA I CONCA DELLÀ (PALLARS JUSSÀ)
Direcció: Roger Sala Bartrolí
Període: Romà
Projecte: Dinàmiques de la ciutat i del territori AESO en època ibèrica i romana
Institució: Universitat de Barcelona

Medieval

11. COLL D'ARES, FÍGOLS I ALINYÀ (ALT URGELL)
50. ELS ALTIMIRIS, SANT ESTEVE DE LA SARGA (PALLARS JUSSÀ)
Direcció: Marta Sancho i Planas, Walter Alegria Tejedor i Jordi Vallverdú Pastó
Període: Medieval
Projecte: Muntanya viva: assentaments, recursos i paisatges a la Catalunya medieval (segles IV-XIII)
Institució: Universitat de Barcelona
51. SANT MARTÍ DE LES TOMBETES, SANT ESTEVE DE LA SARGA (PALLARS JUSSÀ)
Direcció: Izaskun Ambrosio Arcas i Pau Falcó Zabala
Període: Medieval
Projecte: Muntanya viva: assentaments, recursos i paisatges a la Catalunya medieval (segles IV-XIII)
Institució: Universitat de Barcelona
52. CASTELL I MONESTIR SANTJOANISTA D'ALGUAIRE, ALGUAIRE (SEGRIÀ)
Direcció: Walter Alegria Tejedor, Maria Soler Sala, Marta Sancho Planas
Període: Medieval-Modern
Projecte: Castells, monestirs i palaus. Poder, territori i paisatge (segles XII-XVII)
Institució: Universitat de Barcelona
53. PLA D'ALMATÀ, BALAGUER (LA NOGUERA)
Direcció: Julia Olivé Busom
Període: Medieval
Projecte: Arqueologia d'una ciutat andalusina: Madina Balaghi (Balaguer, la Noguera)
Institució: Universitat Autònoma de Barcelona
54. ESPLUGUES DE SEGUR, LA POBLA DE SEGUR (PALLARS JUSSÀ)
Direcció: Walter Alegria Tejedor
Període: Medieval
Projecte: Muntanya viva: assentaments, recursos i paisatges a la Catalunya medieval (segles IV-XIII)
Institució: Universitat de Barcelona
55. PUI DE SEGUR, LA POBLA DE SEGUR (PALLARS JUSSÀ)

Direcció: Walter Alegria Tejedor
Període: Medieval
Projecte: Muntanya viva: assentaments, recursos i paisatges a la Catalunya medieval (segles IV-XIII)
Institució: Universitat de Barcelona

Contemporani

56. CINGLO ALT, GAVET DE LA CONCA (EL SEGRIÀ)
Direcció: Jordi Ramos Ruiz
Període: Contemporani
Projecte: Castells, monestirs i palaus. Poder, territori i paisatge (segles XII-XVII)
Institució: Universitat de Barcelona

D. Excavacions paleontològiques i arqueològiques d'urgència i preventives

Paleontològic / Paleolític / Neolític

57. ZONES AFECTADES PER LES OBRES DE LA LÍNIA 110 KV SE POBLA-SE PONTS-SE CONGOST I SE POBLA-SE PONTS-SE CARDONA, ISONA I CONCA DELLÀ (PALLARS JUSSÀ)
Direcció: Alejandro Gil Delgado
Període: Paleontològic
58. RIERA DEL RIU SALLENT, COLL DE NARGÓ (ALT URGELL)
Direcció: Àngel Galobart Lorente
Període: Paleontològic
59. RIERA DEL RIU SALLENT, COLL DE NARGÓ (ALT URGELL)
Direcció: Xavier Ros Visús
Període: Paleontològic

Bronze / Ferro / Ibèric

60. TORRE DEL BARÓ DEL PITXOT, BALAGUER (LA NOGUERA)
Direcció: José Francisco Casabona Sebastián
Període: Primer ferro, ibèric
61. LA SERRA DEL CALVARI, LA GRANJA D'ESCARP (SEGRIÀ)
Direcció: Joan Ramon González Pérez
Període: Primer ferro
62. CAMP DELS MOROS DE LA CODINA, PINELL (SOLSONÈS)
Direcció: Marta Sancho Planas, Bet Mallofré López i Jordi Vallverdú Pastó
Període: Ibèric, romà i medieval
63. PL. VELL PLA, GUISSONA (SEGARRA)
Direcció: Tatiana Piza Ruiz
Període: Bronze, primer ferro, romà i medieval
63. PL. VELL PLA, GUISSONA (SEGARRA)
Direcció: Òscar Trullàs Ledesma
Període: Bronze, primer ferro, romà i medieval

Romà

64. IESSO: ANTIC SOLAR CAN RAFELET, GUISSONA (LA SEGARRA)
Direcció: Judit Sedano Careta
Període: Romà
65. IESSO: C. PAU CASALS, GUISSONA (LA SEGARRA)
Direcció: Mireia del Pueblo Labrador
Període: Romà
66. IESSO: C. TAPIOLES, GUISSONA (LA SEGARRA)
Direcció: Mireia del Pueblo Labrador
Període: Romà
67. NECRÒPOLIS DEL VEDA, TÉRMENS (LA NOGUERA)
Direcció: Òscar Escala Abad
Període: Romà

68. TRACTAMENT DE RESTES A LA PL. DEL RAVAL, ISONA I CONCA DELLÀ (PALLARS JUSSÀ)
Direcció: Roser Arcos López
Període: Romà
69. VIL·LA DEL PLA DE COVET, ISONA I CONCA DELLÀ (PALLARS JUSSÀ)
Direcció: Cristina Belmonte Santisteban
Període: Romà

Medieval / Modern

18. ESGLÉSIA PARROQUIAL DE SANTA MARIA, LINYOLA (PLA D'URGELL)
19. CASTELL DE CASTELLBÒ, MONTFERRER I CASTELLBÒ (ALT URGELL)
21. LA TORRETA D'OLIUS, OLIUS (SOLSONÈS)
22. NUCLI ANTIC: CARRERS BISBE BERNAUS, DEL FORN, DE L'ESGLÉSIA I TRAVESSERA DE L'ESGLÉSIA, ARTESA DE SEGRE (LA NOGUERA)
70. ADAR, LLARDECANS (EL SEGRIÀ)
Direcció: Joan-Ramon González Pérez
Període: Medieval
71. ERMITA DE SANT JOAN DE CARRATALÀ, AITONA (EL SEGRIÀ)
Direcció: Joan-Ramon González Pérez
Període: Medieval
72. PLETA GREALÓ, LLEIDA (EL SEGRIÀ)
Direcció: Laia Mora Morell i Isaac Miguel Sobrino Pujol
Període: Medieval
73. PORTAL DE SANT MARTÍ, ÀGER (LA NOGUERA)
Direcció: Cristina Masvidal Fernández
Període: Medieval-Modern
74. POU DE GEL, ÀGER (LA NOGUERA)
Direcció: Cristina Masvidal Fernández
Període: Medieval-Modern
75. ESGLÉSIA DE LA PURIFICACIÓ, ALGERRI (LA NOGUERA)
Direcció: Josep Antoni Oliva Rialp
Període: Medieval-Modern
76. CASTELL FORMÓS, BALAGUER (LA NOGUERA)
Direcció: Eva Solanes Potrony
Període: Medieval-Modern
77. ESGLÉSIA DE SANTA MARIA DEL PANTÀ DE RIALB, BARONIA DE RILAB (LA NOGUERA)
Direcció: Pere Cascante Torrella
Període: Medieval-Modern
78. CASTELL DE PRADELL DE SIÓ, PREIXENS (LA NOGUERA)
Direcció: Eric Sobrevia Corral
Període: Medieval-Modern
79. CAL FUSTER, VILANOVA DE MEIÀ (LA NOGUERA)
Direcció: Ainhoa Pancorbo Picó
Període: Medieval-Modern
80. CASTELL DE CONQUES, ISONA I CONCA DELLÀ (PALLARS JUSSÀ)
Direcció: Joan Ramon Renyer Flix
Període: Medieval-Modern
81. CARRER DE LA VILA, 24 D'ESCALÓ, GUINGUETA D'ÀNEU (PALLARS SOBIRÀ)
Direcció: Isidre Pastor i Batalla
Període: Medieval-Modern
82. TORRE VILALTA, SANT GUIM DE FREIXENET (LA SEGARRA)
Direcció: Joan Ramon Renyer Flix
Període: Medieval-Modern
83. CARRER SANTA MARIA, BALAGUER (LA NOGUERA)
Direcció: Òscar Escala Abad
Període: Medieval-Modern
84. MURALLA DEL "VALL CALENT", SOLSONA (SOLSONÈS)
Direcció: Pere Cascante i Torrella
Període: Medieval-Modern
85. SANTUARI DEL SANT CRIST, BALAGUER (LA NOGUERA)
Direcció: Anna Camats Malet
Període: Medieval-Contemporani
86. CARRER DEL PONT, BALAGUER (LA NOGUERA)
Direcció: Anna Camats Malet
Període: Medieval-Contemporani
87. SERRA DEL MORINYOL, BELLCAIRE D'URGELL (LA NOGUERA)
Direcció: Anna Camats Malet
Període: Medieval-Contemporani
88. NUCLI ANTIC: CARRERS DELS COMTES D'URGELL I CARABASSA DE BAIX I PLAÇA MERCADAL, AGRAMUNT (URGELL)
Direcció: Sergi González Planas
Període: Medieval-Contemporani
89. CARÀCTER RETROACTIU A LA PARCEL·LA 79, POLÍGON 4 DE MONTFALCÓ, OSSÓ DE SIÓ (NOGUERA)
Direcció: Joan Ramon Renyer Flix
Període: Medieval-Contemporani
90. CARRER CÚRIA I CORRIOL DEL FORN, AGRAMUNT (URGELL)
Direcció: Sergi González Planas
Període: Medieval-Contemporani
91. ERMITA DE SANTA CATERINA, ARBECA (LES GARRIGUES)
Direcció: Pere Cascante Torrella
Període: Modern
92. ERMITA DE SANT JAUME, LA GRANJA D'ESCARP (EL SEGRIÀ)
Direcció: Joan Ramon González Pérez
Període: Modern

Contemporani

93. NUCLI URBÀ, SERÒS (EL SEGRIÀ)
Direcció: Anna Camats Malet
Període: Contemporani
94. FÀBRICA DE LA COLÒNIA DE FILATURES CASALS, ALFARRÀS (EL SEGRIÀ)
Direcció: Ramon Dalfó Revuelto
Període: Contemporani
95. FOSSES DEL CEMENTIRI, ALGUAIRE (EL SEGRIÀ)
Direcció: Anna Camats Malet
Període: Contemporani
96. BÚNQUERS DE LA COSTERA, LINYOLA (PLA URGELL)
Direcció: Joel Minguell Clota
Període: Contemporani
97. SERRA ALTA, FORADADA (LA NOGUERA)
Direcció: Òscar Escala Abad
Període: Contemporani

Cronologia diversa o indeterminada

27. ZONES AFECTADES PER LES OBRES DE LA XARXA DE DISTRIBUCIÓ DE REGADIU DEL SISTEMA SEGARRA-GARRIGUES. XARXA SECUNDÀRIA DE SUPORT DE LA ZONA ZEPA DEL PIS B DEL SECTOR 6, VERDÚ (URGELL)
98. PARCEL·LES 79 I 84 DEL POLÍGON 7, TALARN (PALLARS JUSSÀ)
Direcció: Pau Falcó Zabala
Període: Indeterminat
99. ZONES AFECTADES PEL PROJECTE DE CONSTRUCCIÓ DE LA L/220 KV, LA SEU D'URGELL (ALT URGELL)
Direcció: Antonio Castañeda Fernández
Període: Indeterminat

100. ZONA AFECTADA PER LA VARIANT DEL PROJECTE ACTUALITZAT I ADDENDA NÚM. 2 02/19 DE LA FASE 2 DE LA XARXA PRIMÀRIA DELS REGS, PERAMOLA (ALT URGELL)
Direcció: José Miguel Gallego Cañamero
Període: Indeterminat
101. ACTIVITAT EXTRACTIVA "MALACARA", ESTARÀS (LA SEGARRA)
Direcció: Anna Vargas Coll
Període: Indeterminat
102. COVA DEL TABAC, CAMARASA (LA NOGUERA)
Direcció: Alfonso Benito Calvo
Període: Indeterminat
103. ZONES AFECTADES PER LA XARXA DE DISTRIBUCIÓ DE REGADIU DEL SISTEMA SEGARRA-GARRIGUES. SECTOR 13. XARXA SECUNDÀRIA DEL PIS D1. ETAPES II I III, AITONA, SERÒS I LLARDECANS (EL SEGRIÀ)
Direcció: Joel Minguell Clota
Període: Indeterminat
104. GRAVATS DE SAURÍ, SORT (PALLARS SOBIRÀ)
Direcció: Xavier Sánchez Bonastre i Thomas Huet
Període: Indeterminat
105. ZONES AFECTADES PER LES OBRES DE LA XARXA DE DISTRIBUCIÓ DEL SISTEMA DE REG SEGARRA-GARRIGUES. SECTOR 6. XARXA SECUNDÀRIA DEL PIS C DEL SECTOR 6, PREIXANA I SANT MARTÍ DE MALDÀ (URGELL)
Direcció: Xavier Esteve i Gràcia
Període: Indeterminat
106. ÀREA D'AMPLIACIÓ DE LES ZONES AFECTADES PER LA INSTAL·LACIÓ DE LA XARXA DE REG DEL SISTEMA DE REGADIU SEGARRA-GARRIGUES, SECTOR 15.XS, PIS B, PERÍMETRE II (S15-XS.B02-17), CASTELLDANS (LES GARRIGUES)
Direcció: Xavier Esteve i Gràcia
Període: Indeterminat
107. ÀREA DE DESENVOLUPAMENT DE LES OBRES DEL PROJECTE D'AMPLIACIÓ DE LES ZONES AFECTADES PER LA INSTAL·LACIÓ DE LA XARXA DE REG DEL SISTEMA DE REGADIU SEGARRA-GARRIGUES. SECTOR 9.1, LES BORGES BLANQUES (LES GARRIGUES)

Direcció: Xavier Esteve i Gràcia
Període: Indeterminat

E. Consolidacions, restauracions, trasllat, neteja, adequació, condicionament i mostreig de jaciments i restes arqueològiques i paleontològiques

18. ESSLÉSIA PARROQUIAL DE SANTA MARIA, LINYOLA (PLA D'URGELL)
108. COVA GRAN LES AVELLANES I SANTA LINYA (LA NOGUERA)
Direcció: Susana Vega Bolivar
Període: Paleolític
109. CASTELL DE TÀRREGA, TÀRREGA (URGELL)
Direcció: Amanda Cardona Alcaide
Període: Medieval-Modern
110. MOLÍ MEDIEVAL, TÉRMENS (LA NOGUERA)
Direcció: Joan-Ramon González Pérez
Període: Medieval-Contemporani

F. Documentació de jaciments i tractament de restes no extretes

11. CONJUNT ARQUEOLÒGIC DE BOVALAR, SERÒS (EL SEGRIÀ)
Direcció: Karen Fortuny Mendo i Ivan Fernández Pino
Període: Indeterminat

Miguel Tarongi Chavarri
Becari UdL Jade Plus 2017
Grup d'Investigació Prehistòrica
Dept. Història, Universitat de Lleida
m.tarongi@udl.cat